

MAPA DO CELÓW PROJEKTOWYCH

Nr arkusza mapy: 7.136.30.02.2.4, 7.136.30.02.4.2, 7.136.30.02.4.4,
 7.136.30.03.3.1, 7.136.30.03.3.3

Układ współrzędnych poziomych: 2000

Układ wysokości: H60

Skala 1:500

Miejscowość: Stalowa Wola dz. nr 795/107, 795/110, 795/135, 795/159, 795/160,
 795/201, 796, 800/18, 800/30, 800/55, 800/56, 805/1, 805/2

Identyfikator i nazwa jednostki ewidencyjnej: 181801_1, Stalowa Wola

Identyfikator i nazwa obrębu ewidencyjnego: 181801_1.0003, Centrum

Wykonawca: Usługi Geodezyjne Rafał Baran ul. Chrobrego 6, 39-400 Tarnobrzeg

Geodeta: Andrzej Pajak nr upr. 17355 zakres 1 i 2

Identyfikator zgłoszenia pracy geodezyjnej: GN.X.6642.323.2016

Nie sprawdzano obciążeń gruntowych w zakresie aktualizacji

Nie wyklucza się istnienia w terenie innych nie wykazanych na niniejszej mapie

urządzeń podziemnych, które nie były zgłoszone do inwentaryzacji

Mapa zaktualizowana na podstawie licencji nr GN.X.6642.323.2016 1818_K05

w zakresie oznaczonym linią koloru czarnego

Data opracowania mapy: 15.04.2016 roku

Wykonał:

Andrzej Pajak
 UPRAWNIENY GEODETA
 nr upr. 17355

Poświadczam, że niniejszy dokument został opracowany w wyniku prac geodezyjnych i kartograficznych, których rezultaty zawiera operat techniczny wpisany do ewidencji materiałów państwowego zasobu geodezyjnego i kartograficznego

| | |
|---|---|
| Organ prowadzący państwowy zasób geodezyjny i kartograficzny | STAROSTA STALOWOWOLSKI Powiatowy Ośrodek Dokumentacji Geodezyjnej i Kartograficznej w Stalowej Woli |
| Identyfikator ewidencyjny materiału zasobu - operatu technicznego | P. 1818. 2016. 502 |
| Data wpisania operatu technicznego do ewidencji materiałów zasobu | 17 MAR 2016 |
| Imię, nazwisko i podpis osoby reprezentującej organ | Z up. STAROSTY GEODETA Województwa Lubelskiego Nieruchomościami Powiatowy Ośrodek Dokumentacji Geodezyjnej i Kartograficznej w Stalowej Woli Włodzisław Lewandowski |

STAROSTA STALOWOWOLSKI
 Na podstawie art. 28b ust. 1 ustawy z dnia 17 maja 1989
 Prawo geodezyjne i kartograficzne (Dz. U. z 2014 r. poz. 89
 w siedzibie WojG.N przy ul. Podleskiej 15 w Stalowej Woli





w dniu 28.04 2016 roku

**UZGODNIONO USYTUOWAŃ I
 PROJEKTOWANYCH SIECI (PRZYŁĄCZY
 UZBROJENIA TERENU Z NARAD
 KOORDYNACYJNEJ SPORZĄDZONO PROTOKÓŁ**

dnia 26 2016 r.

Z up. STAROSTY
 (imię i nazwisko i podpis)
Włodzisław Lewandowski
 Główny Specjalista
 w Wydziale Geodezji
 i Gospodarki Nieruchomościami

LEGENDA:

-  Przebudowywana sieć kanalizacji sanitarnej
-  Kanały do likwidacji, które należy wypełnić betonem
-  rura ochronna AROT dwudzielną
-  Drzewa do wycięcia

| | | | |
|--------------------|---|------------------|--------|
| Investor | MIEJSKI ZAKŁAD KOMUNALNY Spółka z o.o. w Stalowej Woli ul. Komunalna 1, 37-450 Stalowa Wola | Data: 2016-04 | |
| Objekt Adres: | PRZEBUDOWA ODCINKA SIECI KANALIZACYJNEJ OD UL. POPIELUSZKI POPRZEC UL. FLORIAŃSKĄ DO NAROŻA BUDYNKU SPÓŁDZIELNI MIESZKANIOWEJ W STALOWEJ WOLI - ETAP I Działki nr ewid. 800/18, 800/30, 800/55, 811 - obręb 0003 Centrum | Nr rys.: 1 | |
| Rysunek: | PROJEKT ZAGOSPODAROWANIA TERENU | Skala: 1:500 | |
| | Imię i nazwisko | Uprawnienia | Podpis |
| Branża sanitarna | | | |
| Projektował: | mgr inż. Piotr Zielinski | 19/Tbg/98 | |
| Opracowała: | mgr inż. Magdalena Kuras | | |
| Sprawdził: | inż. Krzysztof Buczynski | 142/Tbg/98 | |
| Branża elektryczna | | | |
| Projektował: | mgr inż. Andrzej Gućwa | 187A/Tbg/94 | |

